


L'art-

onde

Guide d'informations pratiques



L'ART-ONDE | siège : 15 route de BIGUET 07130 TOULAUD | Numéro SIRET : 89337221900012 |
Email : contact@lart-onde.fr - Téléphone : +33675132433
Numéro de déclaration d'activité : 84070164307 (auprès du préfet de région de Auvergne-Rhône-Alpes)

Cet enregistrement ne vaut pas l'agrément de l'État.
La certification qualité a été délivrée au titre de la catégorie d'actions suivante : Actions de formation

SOMMAIRE

Introduction & informations générales -----	Page 3
Accessibilité & accompagnement PSH-----	Page 4
Centre de formation Saint-Péray (Valence)-----	Page 5
Centre de formation Clichy (Paris)-----	Page 7
Centre de formation Montpellier-----	Page 9
Centre de formation Lyon 7e (Gerland)-----	Page 11
Contacts utiles & urgences-----	Page 13



Ce guide a été conçu pour vous fournir des informations pratiques et claires sur l'organisation de la formation certifiante « Concevoir et animer un atelier à médiation musicale ».

Il vous permet de découvrir les lieux de formation, les moyens d'accès (transports en commun, stationnement), ainsi que les possibilités d'hébergement et de restauration à proximité.

Il s'adresse à toute personne souhaitant s'informer sur les conditions matérielles de la formation avant une éventuelle inscription, et complète les informations disponibles sur notre site Internet.

Les formations se déroulent du **lundi au vendredi**, de **9h à 17h**, avec une **pause déjeuner de 12h30 à 13h30**.

Le stagiaire est invité à venir avec :

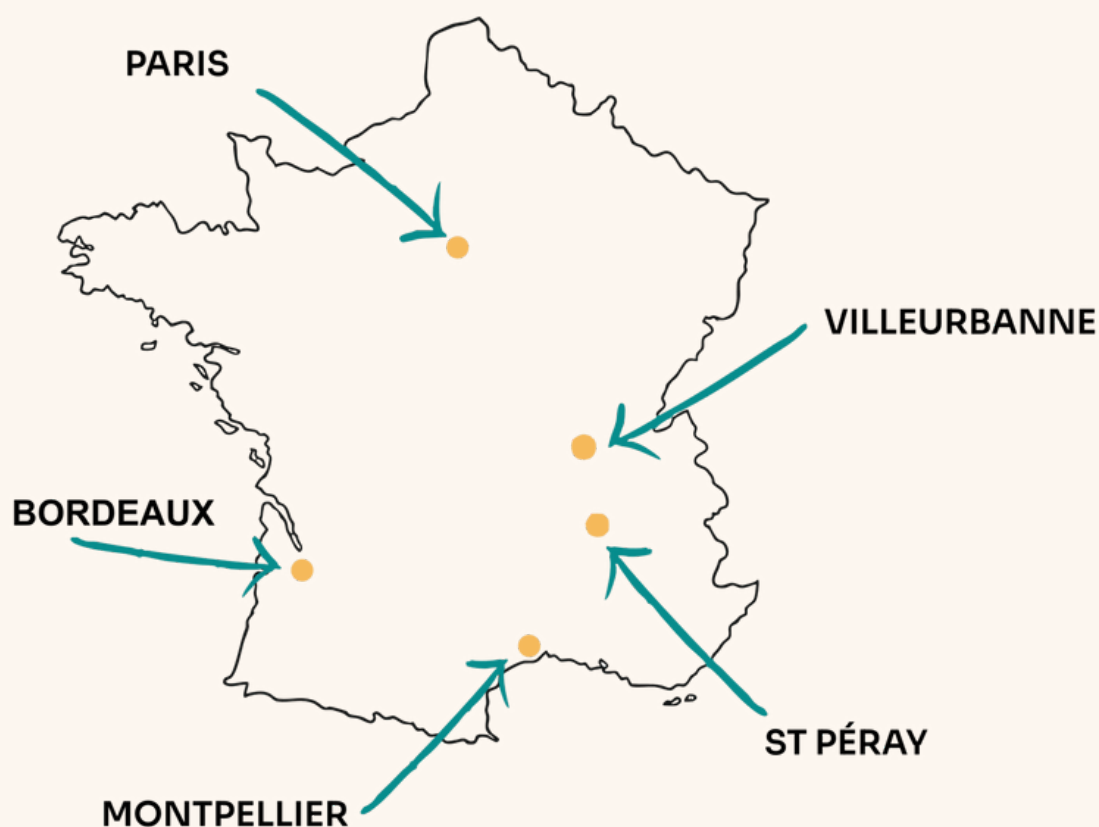
- un ordinateur portable (ou à défaut une clé USB ou un disque dur externe),
- un casque audio ou des oreillettes,
- de quoi prendre des notes,
- et s'il le souhaite, ses instruments de musique personnels.

Pour toute question complémentaire, l'équipe de L'Art-Onde reste à votre disposition :

✉ contact@lart-onde.fr




Nos centres proche de chez vous



Accessibilité des lieux

Tous les lieux de formation proposés par L'Art-Onde Saint-Péray (proximité de Valence), Lyon, Clichy (proximité de Paris), Montpellier sont accessibles aux personnes en situation de handicap (PSH). Pour connaître les modalités d'accueil, d'aménagements spécifiques ou d'accessibilité, vous pouvez contacter notre référent handicap :

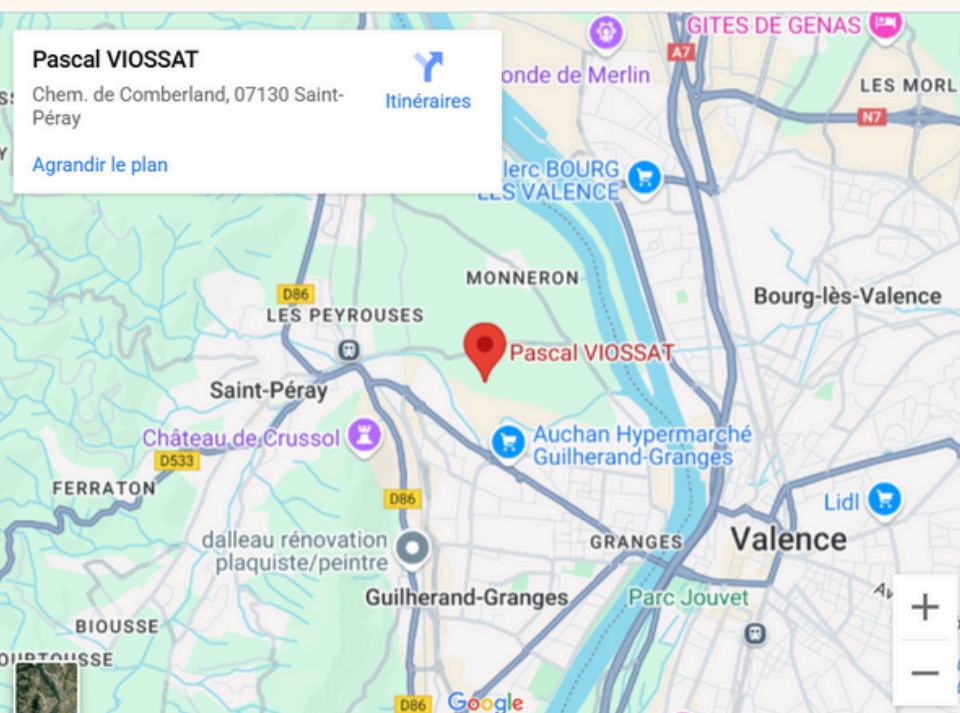
 pascal.viossat@lart-onde.fr

 06 75 13 24 33 – **Pascal VIOSSAT**

Nous mettons tout en œuvre pour garantir à chaque stagiaire un accueil inclusif et adapté à ses besoins.

Centre de formation Saint-Péray (proximité de Valence) Chemin de Comberland 07130 Saint-Péray

Le centre de formation est situé dans un cadre accessible depuis Valence, à quelques minutes en voiture ou en transport en commun. Le plan ci-dessous vous permet de repérer facilement l'adresse de formation ainsi que les services à proximité.



Trajet en voiture

► Coordonnées GPS du centre de formation
Latitude : 44.945800 Longitude : 4.865090

► Lien MAPS du centre de formation :
<https://maps.app.goo.gl/TSvAG1iM7fdgFFP58>

🚗 Possibilité de garer son véhicule sur place.

Description :

La salle de formation peut accueillir 10 stagiaires.

Elle est équipée :

- d'un réfrigérateur,
- d'un four micro-ondes
- nécessaires pour le thé, café

Trajet en transports en commun

🚆 Accès depuis les gares SNCF – Valence TGV et Valence Ville

► Depuis la gare de Valence TGV (26300)

Si vous arrivez à Valence TGV, vous devrez emprunter une navette TER ou bus pour rejoindre la gare de Valence Ville (environ 10 à 15 minutes de trajet).

Une fois à Valence Ville, suivez les étapes ci-dessous.

► Depuis la gare de Valence Ville (26000)

Pour rejoindre le centre de formation à Saint-Péray depuis la gare SNCF de Valence Ville, comptez environ 30 minutes de trajet combiné (bus + marche à pied) :

1. Sortez de la gare et rejoignez à pied l'arrêt de bus REPUBLIQUE (environ 5 minutes).
2. Prenez la ligne 08 en direction de ST PERAY – ST PERAY Ployes.
3. Descendez à l'arrêt BEYLESSE (Saint-Péray).
4. Marchez ensuite environ 10 à 15 minutes (1,5 km) jusqu'au Chemin des Terres Longues.

📄 Pour consulter les horaires ou itinéraires :

👉 www.vrd-mobilites.fr

🚗 Besoin d'aide à l'arrivée ?

Vous pouvez contacter **Pascal VIOSSAT** au **06 75 13 24 33** pour convenir d'un rendez-vous à l'arrêt BEYLESSE et être conduit jusqu'au centre de formation.

🏠 Hébergement à proximité du centre de formation Saint-Péray (Proche de Valence)

Plusieurs solutions d'hébergement sont disponibles à Saint-Péray et dans les communes voisines comme Valence ou Guilhaud-Granges.

Parmi les options courantes :

- Hôtel Côté Sud (Saint-Péray) <https://hotel-cote-sud.fr/>
- Gîtes ruraux ou chambres d'hôtes <https://www.chambre-hotes-a-la-ferme.fr/>
- Appart-hôtels à Valence (AppartCity, Airbnb)

Vous pouvez effectuer vos recherches sur les plateformes :

👉 [Airbnb](#), [AppartCity](#), [Booking](#)

🍴 Restauration sur place

Le lieu de formation dispose d'un espace cuisine partagé (réfrigérateur, micro-ondes, vaisselle).

Vous pouvez donc apporter votre repas.

Des restaurants, boulangeries et snacks sont également accessibles à pied ou en voiture.

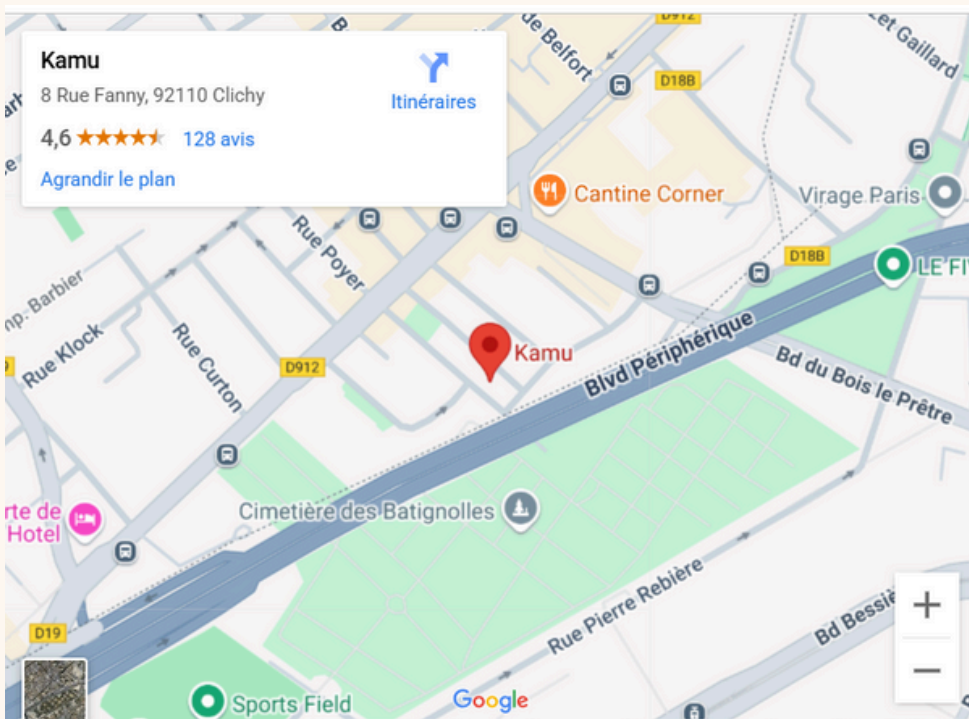


Centre de formation Clichy (Proximité de Paris)

8 Rue Fanny, 92110 Clichy

Le centre de formation est situé à Clichy, en proche banlieue parisienne, dans les locaux de KAFÉ KAMU, au 8 rue Fanny. Il est facilement accessible depuis Paris intra-muros grâce aux transports en commun, notamment via la ligne 14 du métro, la ligne C du RER ou le tram T3b.

Depuis l'arrêt Porte de Clichy, il faut compter environ 13 minutes de marche pour rejoindre le lieu de formation.



Trajet en voiture

► Coordonnées GPS du centre de formation
Latitude : 48.9060 Longitude : 2.3096

► Lien MAPS du centre de formation :
<https://maps.app.goo.gl/DpwjEaPoScMuuCXv8>

🚗 Stationnement payant en voirie

🚗 Parkings publics :

Parking Indigo Clichy Centre – 9 min à pied

Parking rue Martre – Effia – 11 min à pied

💡 Pour plus de confort, il est recommandé d'anticiper votre arrivée ou de privilégier les transports en commun, surtout aux heures de forte affluence.

Description :

La salle de formation peut accueillir 100 personnes.

Elle est équipée :

► d'une grande cour

► d'une cuisine

Trajet en transports en commun

🚆 Depuis Paris intra-muros ou les gares SNCF :

► Rejoignez l'arrêt Porte de Clichy, desservi par :

- la ligne 14 du métro (rapide, automatique, directe depuis Gare de Lyon ou Saint-Lazare),
- la ligne C du RER (depuis Austerlitz, Invalides, Champ de Mars...),
- le tramway T3b.

► Depuis l'arrêt Porte de Clichy, comptez environ 13 minutes à pied pour rejoindre le lieu de formation situé rue Fanny.

🗺 Itinéraire conseillé depuis les principales gares :

- Gare Saint-Lazare : ligne 14 → Porte de Clichy (direct, 6 min)
- Gare de Lyon : ligne 14 → Porte de Clichy (direct, 15 min)
- Gare du Nord / Gare de l'Est : métro 2 → Place de Clichy, puis ligne 13 → Porte de Clichy
- Gare Montparnasse : métro 13 → Porte de Clichy (changement à Invalides ou Saint-Lazare)

🌐 Pour préparer votre itinéraire en temps réel :

👉 www.ratp.fr

🏠 Hébergement à proximité du centre de formation à Clichy

Le centre de formation au KAFÉ KAMU est situé dans un quartier urbain bien desservi, avec de nombreuses possibilités d'hébergement à proximité immédiate ou en quelques stations de métro :

- 🏨 Hôtels à Clichy (ex. : [Ibis](#), [Campanile](#), [L'IMPRIMERIE Hôtel](#))
- 🏠 Appart'hôtels ([Appart'City](#), [Odalys City](#))
- 🏡 Locations meublées via [Airbnb](#) ou [Booking](#)

💡 Bon à savoir : Clichy se trouve à seulement une ou deux stations de métro de nombreux arrondissements parisiens (17e, 18e), ce qui élargit les options de logement facilement accessibles.

🍴 Restauration autour du centre

Le quartier autour du KAFÉ KAMU propose de nombreuses solutions de restauration rapide ou traditionnelle :

- 🍷 Boulangeries, sandwicheries, snacks à proximité immédiate
- 🍴 Restaurants de quartier, brasseries, cuisines du monde accessibles à pied (rue Martre, rue de Paris...)
- 🍽 Et bien sûr, sur place au KAFÉ KAMU, il est souvent possible de prendre un café ou un encas, selon les disponibilités du lieu et des animations.

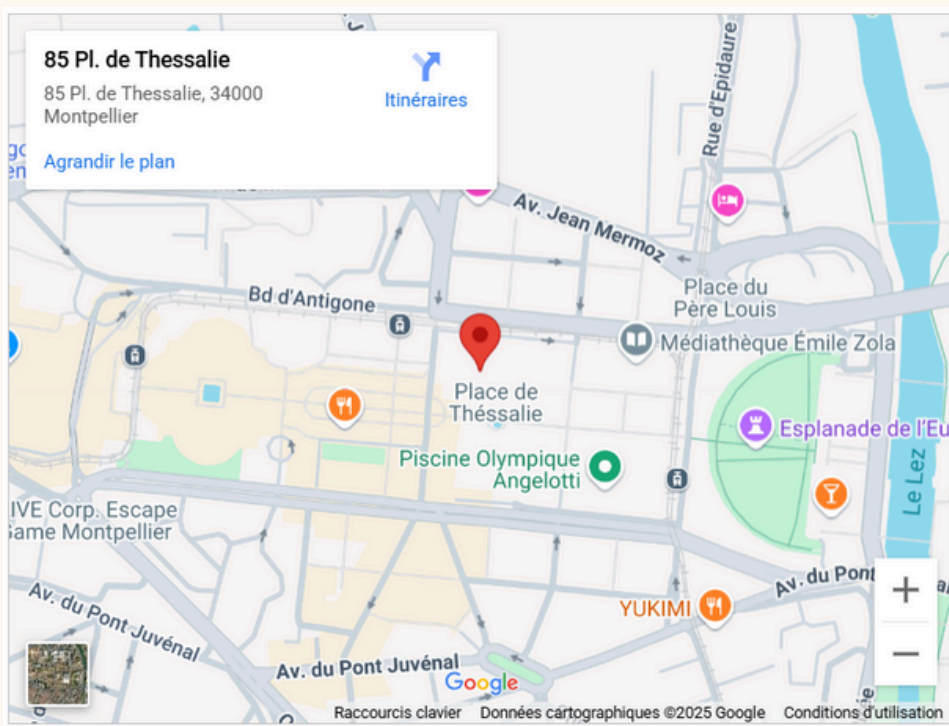
♿️ Tous les services sont accessibles en moins de 10 minutes à pied du centre de formation.



Centre de formation Montpellier

Le centre de formation est situé à l'adresse suivante :

📍 ACB&CO – 85 place de Thessalie, 34000 Montpellier, dans le quartier Antigone, à proximité immédiate du centre-ville.



Trajet en voiture

► Coordonnées GPS du centre de formation

Latitude : 43.6119 Longitude : 3.8772

► Lien MAPS du centre de formation :

<https://maps.app.goo.gl/BkGMWXLtWcPBGJ79A>

🚗 Stationnement :

Des parkings payants sont disponibles à proximité (Parking Antigone, Parking Europa).

Description :

La salle de formation peut accueillir 15 personnes.

Accès machine à café offert

Accès fontaine à eau offert

Trajet en transports en commun

Le centre est très bien desservi par le réseau TaM (Transports de Montpellier).

Voici l'itinéraire recommandé :

1. Depuis la Gare Saint-Roch de Montpellier, prenez la ligne 1 du tramway (direction Odysseum).
2. Descendez à l'arrêt Place de l'Europe.
3. Marchez ensuite 5 minutes à pied jusqu'à la Place de Thessalie.

🚊 Lignes de tram à proximité : 1, 3, 4

🌐 Plus d'infos : www.tam-voyages.com

🏠 Hébergement à proximité du centre de formation - Montpellier

Le quartier Antigone est central et propose de nombreuses solutions d'hébergement à moins de 10 minutes à pied du centre de formation :

➤ 🏨 Hôtels proches : [Ibis Styles Montpellier Centre](#), [Novotel Suites](#), [Hôtel Mercure Montpellier Antigone](#)

➤ 🏠 [Appart'hôtels](#) et logements meublés via [Airbnb](#), [AppartCity](#), [Booking](#)

➤ 🇫🇷 Résidences de tourisme dans les quartiers Antigone et Port Marianne

💡 La gare Saint-Roch et le centre-ville historique étant tout proches, vous pouvez élargir vos recherches tout en restant à distance accessible en tram.

🍴 Restauration autour du centre

Autour de la Place de Thessalie et dans le quartier Antigone, vous trouverez de nombreux restaurants, boulangeries, traiteurs, brasseries et snacks.

Le centre commercial Polygone est également à proximité, avec des formules déjeuner rapides accessibles à pied.

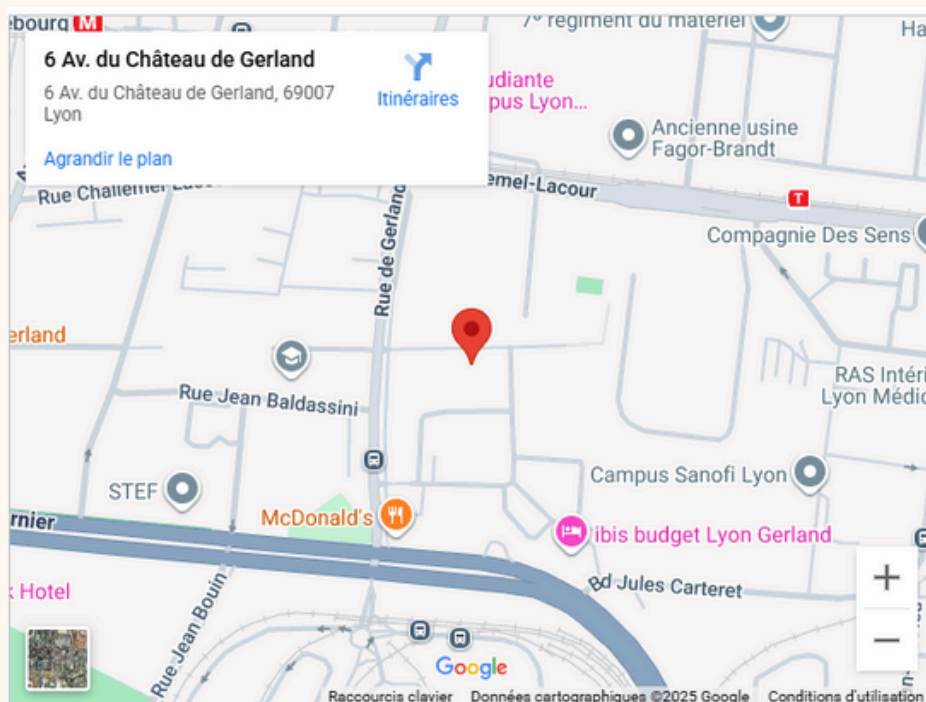


Centre de formation Lyon 7e (Gerland)

Le centre de formation est situé à l'adresse suivante :

📍 AZAP – 6 Avenue du Château de Gerland, 69007 Lyon

Le plan ci-dessous vous permet de repérer facilement l'adresse de formation ainsi que les services à proximité.



Trajet en voiture

➤ Coordonnées GPS du centre de formation

Latitude : 45.7294 Longitude : 4.8378

➤ Lien MAPS du centre de formation :

<https://maps.app.goo.gl/vnk4EmMzqswo8wN77>

🚗 Stationnement :

places disponibles dans les rues environnantes (zones payantes). Parkings publics proches : Parc Tony Garnier, Parc Berthelot.

Description :

Salle de 50m².

Accès cuisine

Wifi gratuit

Trajet en transports en commun

Depuis Lyon Part-Dieu :

1. Métro B direction "Gare d'Oullins".
2. Descendre à l'arrêt Debourg.
3. Marcher environ 4 minutes (350 m) jusqu'au 6 avenue du Château de Gerland.

Autres accès :

- Tram T1 – arrêt ENS Lyon ou Debourg.
- Plus d'infos : <https://www.tcl.fr/>

🏠 Hébergement à proximité du centre de formation - Lyon 7e

Options dans le quartier Gerland (accessibles à pied ou métro) :

🏠 Ibis Lyon Gerland (avenue Tony Garnier)

🏠 Meininger Hotel Lyon Centre Berthelot

🏠 Résidence Ôtelia (quartier Jean Macé)

🏠 Appart'hôtels : Appart'City Confluence, Airbnb, Booking

🍴 Restauration autour du centre

- Sur place : accès micro-ondes
- Aux alentours immédiats : snacks, boulangeries, food trucks près de la station Debourg.
- Restaurants et brasseries variés avenue Tony Garnier et dans le quartier Gerland.
- Supermarchés de proximité : Carrefour City, Casino Shop.



Contacts utiles

- Responsable pédagogique - Référent handicap - Formateur & Musicothérapeute : Pascal VIOSSAT
 pascal.viossat@lart-onde.fr
- Conseillère pédagogique, Formatrice & Musicothérapeute : Julie DE STOUTZ
 jdestoutz@lart-onde.fr
- Coordinatrice administrative - Référente Digiforma & certification : Raïssa LACIDES
 contact@lart-onde.fr

N'hésitez pas à nous solliciter pour toute question pédagogique, technique ou administrative.